








- |   |  |
|---|--|
|  | PERIMETRAZIONE ZONA DI RIGRAFFICAZIONE URBANISTICA<br>ABGRENZUNG DER STÄDTBAUFLÄCHE (UMSTRUKTURIERUNGSGEBIET)                            |
|  | PERIMETRAZIONE ZONA DI RIGRAFFICAZIONE URBANISTICA - INTERROTTO<br>ABGRENZUNG DER STÄDTBAUFLÄCHE (UMSTRUKTURIERUNGSGEBIET - UNTERROTTEN) |
|  | LIMITI COMPARTO POLLIZIONALE<br>GRENZE GEHÖRZGEBIET  |
|  | CONFINI COMUNE CATASTALE<br>GRENZE GEMEINDE KATASTER   |
|  | MAPPA CATASTALE DA RILIEVO<br>KATASTERAUSSZUG LAUT VERMESSUNG  |
|  | EDIFICI PREVISTI IN DEMOLIZIONE<br>ABZUBRECHENDE GEBÄUDE   |
|  | EDIFICI PREVISTI IN DEMOLIZIONE PARZIALE<br>ABZUBRECHENDE TEILWEISE GEBÄUDE  |